

SEGUNDO CUATRIMESTRE

2ª EVALUACIÓN ACTIVIDADES

ÁMBITO: ÁMBITO SOCIAL

MÓDULO: 1

TEMAS: 6, 7, 8 y 9.

NOMBRE: _____

APELLIDOS: _____

D.N.I. _____

TUTOR: JOSÉ ANTONIO DURÁN MORENO

CONTACTO:

**Tutorías colectivas: miércoles de 18:00 a 19:50.
Contacto a través de la plataforma digital Educamos Castilla-La Mancha.**

NOTA IMPORTANTE:

- Para poder superar la asignatura será obligatorio presentarse al examen de las dos evaluaciones.
- No se podrá entrar al examen con reloj inteligente. Se podrá hacer uso de reloj analógico o digital.
- Leed toda la información que hay en el interior de este cuadernillo, encontraréis las actividades, lo que hay que estudiar de cada tema y las orientaciones para la realización de la prueba presencial.

MÓDULO I – ÁMBITO SOCIAL

2ª EVALUACIÓN

► LOS TEMAS QUE VAMOS A TRABAJAR EN E ESTA PRIMERA EVALUACIÓN SON:

- Tema 6: La Geografía como ciencia. La Tierra: características y movimientos. La red cartográfica y los mapas.
- Tema 7: El relieve del mundo, Europa y España.
- Tema 8: La Hidrosfera en el Mundo, Europa y España.
- Tema 9: Las zonas bioclimáticas. Los climas de la Tierra, Europa y España.

► LOS CONTENIDOS QUE HAY QUE ESTUDIAR PARA PREPARAR EL EXAMEN SON:

Tema 6: LA GEOGRAFÍA COMO CIENCIA. LA TIERRA: CARACTERÍSTICAS Y MOVIMIENTOS. LA RED CARTOGRÁFICA Y LOS MAPAS.

- Características de la Tierra.
- La red geográfica: meridianos y paralelos.
 - Las coordenadas geográficas: latitud y longitud.
- La representación de la Tierra.
 - Las proyecciones.
 - Los tipos de mapas.

Tema 7: EL RELIEVE DEL MUNDO, EUROPA Y ESPAÑA.

- La estructura de la Tierra.
- El relieve del Mundo.
- El relieve de Europa.
- El relieve de España.

Tema 8: LA HIDROSFERA EN EL MUNDO, EUROPA Y ESPAÑA.

- La hidrosfera.
 - Océanos y mares.
 - Ríos.
 - Lagos.
- El relieve costero peninsular.
- El relieve y los ríos insulares.

Tema 9: LAS ZONAS BIOCLIMÁTICAS. LOS CLIMAS DE LA TIERRA, EUROPA Y ESPAÑA.

- El tiempo y el clima.
- Elementos del clima y factores que le afectan.
 - Temperaturas.
 - Precipitaciones.
 - Presión atmosférica.
 - La circulación general atmosférica.
- Los climas de Europa.
- Los climas de España.

► **LAS ACTIVIDADES QUE HAY QUE ENTREGAR EN ESTA EVALUACIÓN SON LAS QUE SE PROPONEN A CONTINUACIÓN.**

- Se entregarán como fecha límite en el día del examen.
- Utilizad bolígrafo azul o negro, dejad márgenes, cuidad la caligrafía, la ortografía y la presentación.
- Realizadlas en las hojas de actividades que se os proporciona y poned como portada la primera página de este documento.

IMPORTANTE

► **LAS ACTIVIDADES REPRESENTAN UN 20% DE LA NOTA DE LA EVALUACIÓN Y EL EXAMEN UN 80%.**

► **No es obligatorio entregar las actividades para realizar el examen, pero aquellos alumnos que no las entreguen solo podrán obtener como nota máxima un 8, que es lo que vale el examen.**

► **ORIENTACIONES PARA LA PREPARACIÓN DEL EXAMEN.**

El examen constará de preguntas correspondientes a los contenidos

ÁMBITO SOCIAL

que anteriormente se han indicado para cada tema.

► **IMPORTANCIA DE LA PRESENTACIÓN DE LAS ACTIVIDADES.** Tenéis que incluir la portada de este documento, en el que escribiréis vuestro nombre, apellidos y DNI.

3. Dibuja en el siguiente mapa las principales montañas y ríos de Europa.



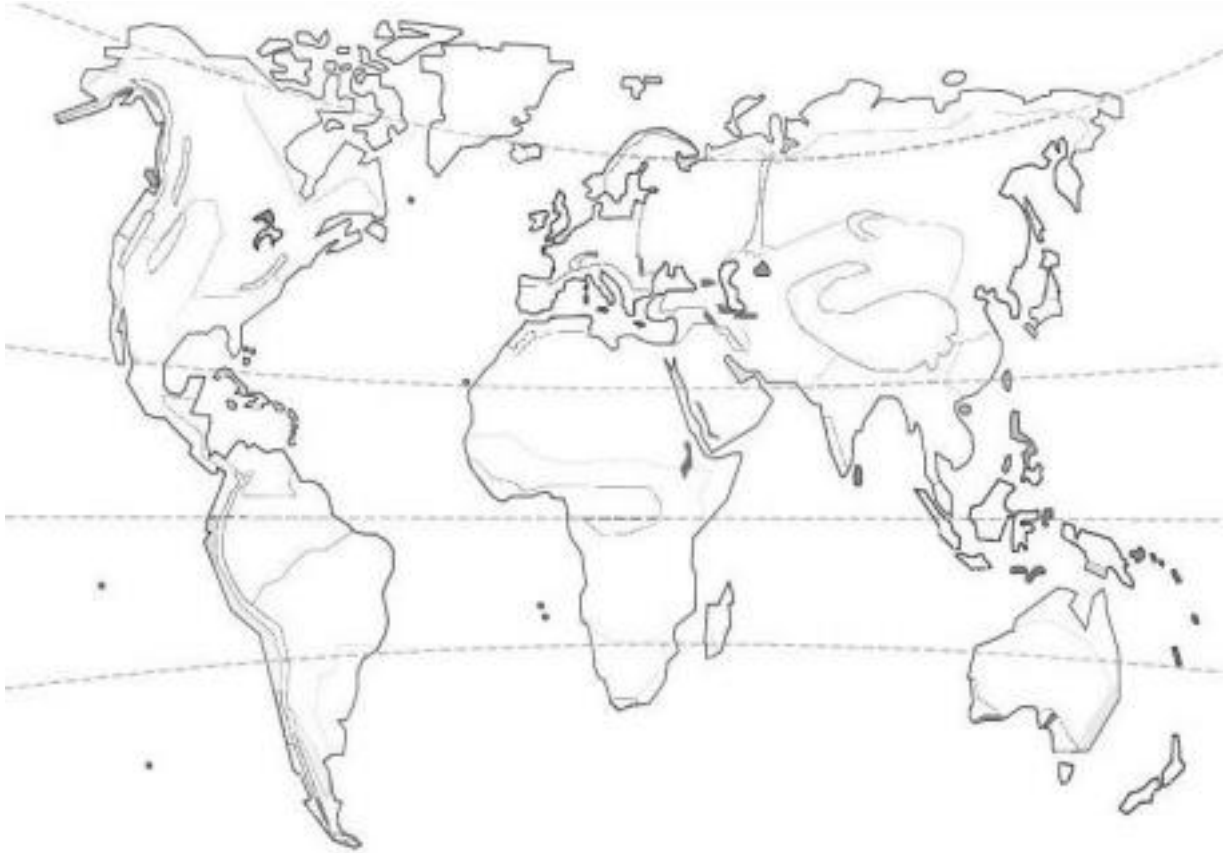
4. Nombra las principales formas de relieve continental y de costas.

5. Coloca en el siguiente mapa de España los principales ríos, sistemas montañosos, islas y mares.

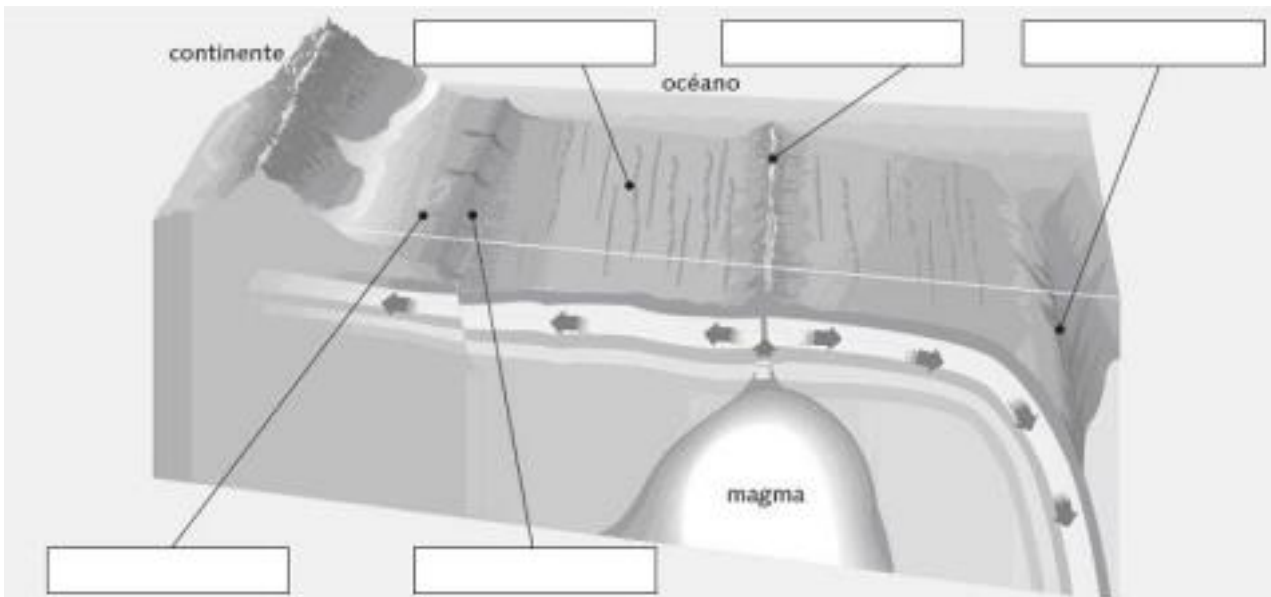


6. Enumera los principales climas de España y nombra algunas de sus principales características.


7. Colorea y pon el nombre en el siguiente mapa de los principales climas de la Tierra.



8. Completa los cuadros que hay en blanco dentro del dibujo sobre el relieve oceánico.



9. Escribe el nombre de cada forma del relieve costero indicado en el siguiente mapa:



10. Define las precipitaciones y nombra los factores por los que están determinadas: